

Kainuun maakuntakaavojen MAAKUNTAKAAVAMERKINNÄT JA -MÄÄRÄYKSET Kaavamerkintöjen yhdistelmä

- **Kainuun maakuntakaava 2020**
- **Kainuun 1. vaihemaakuntakaava**
- **Kainuun kaupan vaihemaakuntakaava 2030**
- **Kainuun tuulivoimamaakuntakaava**

KAINUUN MAAKUNTAKAAVA 2020



Maakuntakaavamerkinnät ja -määräykset

Nämä maakuntakaavamerkinnät ja -määräykset liittyvät 29.4.2009 vahvistettuun Kainuun maakuntakaavaan.

Maakuntakaavassa on osoitettu Kainuun alueidenkäytön ja yhdyskuntarakenteen periaatteet sekä maakunnan kehittämisen kannalta tarpeelliset alueet. Virkistys- ja suojelualueiksi, liikennettä, teknistä huoltoa, kaivosta tai kaivostoimintaa ja maanpuolustusta tai rajavalvontaa varten osoitettuja alueita tai suojavyöhykettä koskee maankäyttö- ja rakennuslain 33.1 §:n mukainen ehdollinen rakentamisrajoitus. Rajoitus ei koske virkistys- ja matkailukohteen kohdemerkintää, kehittämisperiaate-merkintöjä, eikä muita alueiden erityisominaisuuksia kuvaavia merkintöjä.

Maakuntakaavan vahvistamisen yhteydessä on kumottu ympäristöministeriön 15.3.1991 vahvistama Kainuun 3. seutukaava.

Kainuun maakunta -kuntayhtymä



Timo Korhonen
maakuntavaltuuston
puheenjohtaja



Hannu Leskinen
maakuntajohtaja



Hannu Heikkinen
suunnittelujohtaja



Vahvistettu valtioneuvostossa 29.4.2009

Maakuntakaava-alueita koskevat yleismääräykset

Rantojen käyttö

Yleisiä suunnittelumääräyksiä:

Yksityiskohtaisemmassa kaavoituksessa tulee ottaa huomioon luonnon- ja maisema-arvot, vesihuollon järjestäminen sekä maanomistajien välinen tasa-puolisuus. Rantarakentaminen tulee mitoittaa siten, että suunnittelussa turvataan riittävä vapaan rantaviivan määrä, viihtyisyys sekä yleisen virkistyskäytön tarpeet ja vesille pääsyn mahdollisuudet.

Turvetuotanto

Yleisiä suunnittelumääräyksiä:

Turvetuotantoon tulee ottaa ensisijaisesti jo ojitettuja soita tai sellaisia ojittamattomia soita, joiden luonnon- tai kulttuuriarvot eivät ole seudullisesti merkittäviä. Turvetuotantoa tulee harjoittaa siten, että sen aiheuttama paikallinen ja valuma-aluekohtainen vesistön kuormituksen lisäys ei vaaranna vesistöjen tilaa. Suopohjien jälkikäytön suunnittelussa tulee ottaa huomioon alueelliset maankäyttötarpeet.

Liikenneturvallisuus

Yleinen suunnittelumääräys:

Yksityiskohtaisemmassa kaavoituksessa ja muussa alueiden käyttöä koskevassa suunnittelussa tulee kiinnittää erityistä huomiota liikenneturvallisuuden edistämiseen sekä sujuvan ja hyvän liikenneympäristön saavuttamiseen.

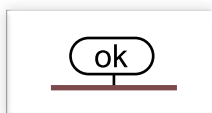
Liito-oravan esiintymispaikat

Yleinen suojelumääräys:

Liito-oravien esiintymisalueiden yksityiskohtaisemmassa kaavoituksessa ja metsien käsittelyssä tulee turvata liito-oraville tärkeiden pesäpuiden ja niitä suojaavien puiden sekä liikkumisen kannalta riittävän puuston säilyminen.

Maakuntakaavamerkinnät ja -määräykset

Kehittämisperiaatemerkinnät:

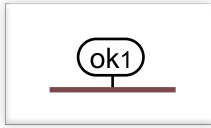


OULU-KAJAANI-VARTIUS -KÄYTÄVÄ

Kehittämismerkinnällä **ok** esitetään kansainvälistä Oulu-Kajaani-Vartius -käytävää. Se on osa laajempaa, valtakunnallisesti tärkeää kansainvälistä Oulu-Karjala-Arkangel-Komi -kehittämisyöhykettä.

Suunnittelumääräys:

Oulu-Kajaani-Vartius -käytävää kehitetään kansainvälisenä liikennekäytävänä, jonka maankäytön suunnittelussa tulee kiinnittää erityistä huomiota liikenteen sujuvuuteen ja turvallisuuteen, liikenteen ja matkailun palveluihin sekä liikenneympäristön laatuun. Maankäytön suunnittelussa on otettava huomioon korkealuokkaisen maantie-, rautatie- ja lentoliikenteen sekä energia- ja tietoliikennejohtojen tilavaraukset ja rajoitukset ympäröivälle maankäytölle. Oulujoki-laaksoa koskevissa suunnitelmissa tulee edistää ylimaakunnallisia yhteyksiä.

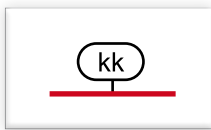


KAJAANI-KUHMO-VARTIUS -KÄYTÄVÄ

Kehittämismerkinnällä **ok1** esitetään Kajaani-Kuhmo-Vartius -käytävä. Se on Kainuussa osa valtakunnallisesti tärkeää kansainvälistä Oulu-Kajaani-Arkan-gel -käytävää.

Suunnittelumääräys:

Kajaani-Kuhmo-Vartius -käytävää kehitetään kansainvälisenä matkailu- ja liikennekäytävänä, jonka maankäytön suunnittelussa tulee kiinnittää erityistä huomiota liikenteen ja matkailun palveluihin sekä liikenne- ja kulttuuriympäristön laatuun. Maankäytön suunnittelussa on otettava huomioon korkealuokkaisen maantieliikenteen ja tietoliikennejohtojen tilavaraukset ja rajoitukset ympäröivälle maankäytölle.

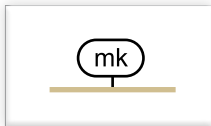


KAUPUNKIKEHITTÄMISEN KOHDEALUE

Kehittämismerkinnällä **kk** osoitetaan Kainuun maakuntakeskuksena yhteisesti kehitettäviä Kajaanin ja Sotkamon keskustaajamien aluetta.

Suunnittelumääräys:

Aluetta kehitetään maakuntakeskuksena. Aluetta tulee kehittää valtakunnallisesti vetovoimaiseksi, yhdyskuntarakenteeltaan ja kaupunkikuvaltaan korkeatasoiseksi osaamisen, yritystoiminnan, kaupallisten palvelujen sekä matkailu- ja vapaa-aikapalvelujen alueeksi. Alueen kehittämisessä tulee kiinnittää erityistä huomiota kevyen liikenteen ja joukkoliikenteen edistämiseen. Vesiliikennettä varten tulee varata riittävästi laituri- ja rantautumispaikkoja.



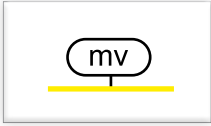
MAASEUTUMAISEN KEHITTÄMISEN YHTEISTYÖALUE

Kehittämismerkinnällä **mk** esitetään keskeisten liikenneväylien ja maaseutualueiden alueita, joiden kehittämisessä on tarvetta kuntien väliseen yhteistyöhön.

Suunnittelumääräys:

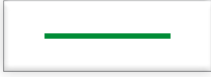
Emäjoen ja 5-tien aluetta kehitetään maaseudun kulttuuriympäristöön, maisemaan ja hyviin liikenneyhteyksiin tukeutuvana monipuolisen elinkeinotoiminnan, asumisen, vapaa-ajan, liikenteen ja matkailun vyöhykkeenä. Yksityiskohtaisemmassa suunnittelussa on kiinnitettävä huomiota kulttuuriympäristön ja maiseman hoitoon sekä liikenteen ja matkailun palvelujen kehittämiseen. Yksityiskohtaisemmassa kaavoituksessa tulee ottaa huomioon tulvan aiheuttamat rajoitukset rakentamiselle.

Kiiminkijoen vesistön aluetta kehitetään maaseudun elinkeinoihin, kulttuuriympäristöön ja maisemaan tukeutuvana asumisen, vapaa-ajan ja virkistysmatkailun vyöhykkeenä. Yksityiskohtaisemmassa suunnittelussa on kiinnitettävä huomiota kulttuuriympäristön ja maiseman hoitoon, ulkoilu- ja melontareitistöjen kehittämiseen sekä vesistön vedenlaadun turvaamiseen. Yksityiskohtaisemmassa kaavoituksessa tulee ottaa huomioon tulvan aiheuttamat rajoitukset rakentamiselle.



Matkailun vetovoima-alue

Matkailun vetovoimamerkinillä **mv** on osoitettu maakunnan matkailu- ja virkistystoiminnan kannalta merkittävimmät aluekokonaisuudet. Niihin sisältyvät matkailukeskusten alueet ja niihin liittyvät virkistys-, suojelu- ja muut alueet, joista on mahdollista kehittää matkailu- ja virkistystoimintaa palveleva laaja kokonaisuus.



Luontomatkailun kehittämisalue

Merkinillä osoitetaan merkittäviä luontomatkailun kehittämisalueita, joihin kohdistuu vähintään maakunnallisesti tai seudullisesti tärkeitä luonnon virkistyskäytön tai luontomatkailun kehittämistarpeita ja kehittämisresurssien kohdentamista, luonnon monikäytön ja luonnonsuojelun yhteensovittamistarpeita, ulkoilu- ym. reitistöjen kehittämistarpeita, matkailuelinkeinojen maankäyttölistien edellytysten turvaamistarpeita sekä maa- ja metsätalouden edellytysten turvaamis- ja yhteensovittamistarpeita muun maankäytön kanssa.

Suunnittelumääräys:

Alueita kehitetään luonnon virkistyskäytön ja luontomatkailun kohdealueina. Luontomatkailua palvelevat rakenteet pyritään keskittämään näille alueille. Alueilla tulee varautua merkittäviin matkailijamäärien kasvuun ja kansainväliseen yhteistyöhön. Alueen maankäyttöä suunniteltaessa tulee kiinnittää erityistä huomiota luonnon virkistyskäytön ja luontomatkailun edistämiseen sekä luonnon- ja kulttuuriarvojen säilymiseen. Alueen toteuttaminen ei saa vaarantaa alueella sijaitsevan tai siihen rajoittuvan Natura -alueen suojelun perusteena olevia luonnonarvoja. Metsätaloukseen tarkoitetuilla alueilla ei saa rajoittaa nykyisestä metsätalouden toimintaedellytyksiä.




Luontomatkailun kehittämiskohde

Merkinillä osoitetaan merkittäviä luontomatkailun kehittämiskohdealueita, joihin kohdistuu vähintään maakunnallisesti tai seudullisesti tärkeitä luonnon virkistyskäytön tai luontomatkailun kehittämistarpeita ja kehittämisresurssien kohdentamista, luonnon virkistyskäytön ja luonnonsuojelun yhteensovittamistarpeita, ulkoilu- ym. reitistöjen kehittämistarpeita, matkailuelinkeinojen maankäyttölistien edellytysten turvaamistarpeita sekä mahdollisesti maa- ja metsätalouden edellytysten turvaamis- ja yhteensovittamistarpeita muun maankäytön kanssa.


Suunnittelumääräys:

Alueita kehitetään luonnon virkistyskäyttö- ja luontomatkailualueina. Alueilla tulee varautua merkittäviin matkailijamäärien kasvuun. Alueen maankäyttöä suunniteltaessa tulee kiinnittää erityistä huomiota luonnon virkistyskäytön ja luontomatkailun edistämiseen sekä luonnon- ja kulttuuriarvojen säilymiseen. Alueen toteuttaminen ei saa vaarantaa alueella sijaitsevan tai siihen rajoittuvan Natura -alueen suojelun perusteena olevia luonnonarvoja.



LUONTOMATKAILUN YHTEYSTARVE

Merkinnällä osoitetaan niitä luontomatkailualueiden olemassa olevia tai tavoitteellisia kansainvälisiä yhteyksiä, joissa on tarkoituksenmukaista kehittää rajan yli menevää luontomatkailua.



YHDYSKUNTARAKENTEEN LAAJENEMISSUUNTA

Merkinnällä osoitetaan Vuokatin matkailukeskuskokonaisuuden kehittämisen kannalta tavoiteltavat yhdyskuntarakenteen päälaajenemissuunnat sekä Suomussalmen kuntakeskuksen yhdyskuntarakenteen päälaajenemissuunta.

Suunnittelumääräys:

Yhdyskuntarakenteen laajenemista suunniteltaessa tulee turvata seudulliset virkistystarpeet ja alueiden maisema-arvot sekä liikenteelliset edellytykset uusien rakentamisalueiden toteuttamiselle.



TIELIIKENTEEN YHTEYSTARVE

Merkinnällä osoitetaan uusia tieyhteyksiä, joiden tarve on todettu, mutta joiden sijaintiin ja toteuttamiseen liittyy huomattavaa epävarmuutta.



VESILIIKENTEEN YHTEYSTARVE

Vesiliikenteen yhteystarve merkinnällä osoitetaan Oulujärven ja Sotkamon reitin veneilyä palvelevaa alusten siirtojärjestelmän kehittämistarvetta.

Suunnittelumääräys:

Yksityiskohtaisemmassa suunnittelussa on tutkittava vaihtoehtoisia alusten siirtojärjestelmiä ja niiden toteuttamiskojoja Oulujärven ja Nuasjärven veneilyreittien välillä.

Alueiden erityisominaisuuksia kuvaavat merkinnät:




MAISEMAN VAALIMISEN KANNALTA VALTAKUNNALLISESTI TAI MAAKUNNALLISESTI ARVOKAS ALUE

Merkinnällä osoitetaan valtakunnallisesti arvokkaat maisemakokonaisuudet.

Suunnittelumääräys:

Alueiden suunnittelussa ja rakentamisessa tulee ottaa huomioon maisema-alueiden kokonaisuudet ja ominaispiirteet sekä turvata merkittävien maisemallisten arvojen säilyminen.




VALTAKUNNALLISESTI ARVOKAS KULTTUURIHISTORIALLINEN KOHDE TAI ALUE

Merkinnällä osoitetaan valtakunnallisesti merkittävät rakennetun kulttuuriympäristön kohteet ja rakennetut kulttuuriympäristöt.

Suunnittelumääräys:

Alueiden suunnittelussa tulee ottaa huomioon rakennettujen kulttuuriympäristöjen kokonaisuudet ja ominaispiirteet sekä turvata merkittävien kulttuurihistoriallisten ja maisemallisten arvojen säilyminen. Valtakunnallisesti arvokkaisiin kohteisiin merkittävästi vaikuttavissa hankkeissa on varattava museoviranomaiselle tilaisuus antaa lausunto.



VALTAKUNNALLISESTI ARVOKAS KULTTUURIHISTORIALLINEN KOHDE

Merkinnällä osoitetaan valtakunnallisesti merkittävät rakennetun kulttuuriympäristön kohteet ja rakennetut kulttuuriympäristöt.

Suunnittelumääräys:

Alueiden suunnittelussa tulee ottaa huomioon rakennettujen kulttuuriympäristöjen kokonaisuudet ja ominaispiirteet sekä turvata merkittävien kulttuurihistoriallisten ja maisemallisten arvojen säilyminen. Valtakunnallisesti arvokkaisiin kohteisiin merkittävästi vaikuttavissa hankkeissa on varattava museoviranomaiselle tilaisuus antaa lausunto.



MAAKUNNALLISESTI ARVOKAS KULTTUURIHISTORIALLINEN KOHDE TAI ALUE

Merkinnällä osoitetaan maakunnallisesti merkittävät maisema-alueet ja rakennetut kulttuuriympäristöt sekä Museoviraston esityksen (Dnro 29/004/2003) mukaisia valtakunnallisesti merkittäviä rakennetun kulttuuriympäristön kohteita ja alueita, jotka eivät sisälly vuodelta 1993 olevan julkaisun ”Rakennettu kulttuuriympäristö” -kohteiden luetteloon.

Suunnittelumääräys:

Yksityiskohtaisemmassa suunnittelussa on turvattava alueen tai kohteen merkittävien kulttuurihistoriallisten ja maisemallisten arvojen säilyminen. Valtakunnallisesti tai maakunnallisesti arvokkaisiin kohteisiin merkittävästi vaikuttavissa hankkeissa on varattava museoviranomaiselle tilaisuus antaa lausunto.



PERINNEMAISEMAKOHDE

Merkinnällä osoitetaan valtakunnallisesti ja maakunnallisesti merkittäviä perinnemaisema- ja perinnebiotooppikohteita.

Suunnittelumääräys:

Kohteiden suunnittelussa tulee turvata kohteen kulttuuri- ja luonnonperintöarvojen säilyminen.

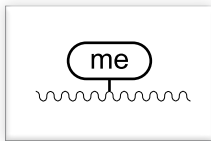


TÄRKEÄ POHJAVESIALUE

Merkinnällä osoitetaan vedenhankinnan kannalta tärkeät (1. luokan) ja vedenhankintaan soveltuvat (2. luokan) pohjavesialueet.

Suunnittelumääräys:

Pohjavesien pilaantumis- ja muuttumisriskejä aiheuttavat laitokset ja toiminnot on sijoitettava riittävän etäälle pohjavesialueista tai suojattava niin, että pohjavesialueen käyttökelpoisuus vedenhankintaan ei vaarannu. Alueella tulee huolehtia pohjavesien suojelun ja maa-ainesten ottotarpeiden yhteensovittamisesta.



MELUALUE

Merkinnällä **me** osoitetaan laskennallinen Kajaanin lentoaseman L_{Den} 55 dBA:n lentomelualue.

Suunnittelumääräys:

Alueelle ei tule suunnitella tai osoittaa meluhaitoille herkkiä toimintoja. Yksityiskohtaisemmassa kaavoituksessa ja suunnittelussa tulee ottaa huomioon valtioneuvoston melulle antamien ohjearvojen vaatimukset.




VALTAKUNNALLISEN HARJUNSUOJELUOHJELMAN HARJUALUE

Merkinnällä osoitetaan valtakunnallisen harjunsuojeluohjelmaan kuuluvat harjumuodostelmat.

Suunnittelumääräys:

Alueen käyttöä suunniteltaessa tulee erityisesti ottaa huomioon harjualueen geologiset ominaispiirteet ja maisemalliset arvot.



ARVOKAS HARJUALUE

Valtakunnalliseen harjunsuojeluohjelmaan kuuluvien alueiden lisäksi Kainuun maakuntakaavassa esitetään merkinnällä **ge** luonnon- ja maisemansuojelun kannalta arvokkaita harjuja.

Suunnittelumääräys:

Alueen käyttöä suunniteltaessa tulee erityisesti ottaa huomioon arvokkaan harjualueen geologiset ominaispiirteet ja maisemalliset arvot.

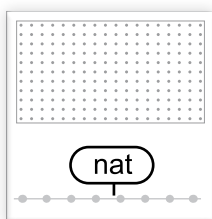


ARVOKAS KALLIOALUE

Merkinnällä osoitetaan Kainuun luonnon- ja maisemansuojelun kannalta valtakunnallisesti arvokkaat kallioalueet.

Suunnittelumääräys:

Alueen käyttöä suunniteltaessa tulee erityisesti ottaa huomioon kalliomuodostuman geologiset ominaispiirteet sekä biologiset ja maisemalliset arvot.




NATURA 2000 -VERKOSTOON KUULUVA TAI EHDOTETTU ALUE

Merkinillä osoitetaan valtioneuvoston päätösten mukaiset Natura 2000 -verkostoon kuuluvat alueet. Natura -alueilla ja niiden suojeluarvoja koskevissa hankkeissa noudatetaan luonnonsuojelulain 65 ja 66 §:n säännöksiä.

Suunnittelumääräys:

Natura 2000 -verkoston alueita ja niiden lähellä sijaitsevia alueita koskevassa alueiden käytön suunnittelussa on huolehdittava siitä, että suunnitelma tai hanke ei luonnonsuojelulain 65 §:n tarkoittamalla tavalla heikennä merkittävästi Natura -alueiden perusteena olevia luonnonarvoja.



LUONNON MONIMUOTOISUUDEN KANNALTA ERITYISEN TÄRKEÄ ALUE

Kohdemerkinnällä **luo** osoitetaan suojelualueiden ulkopuolella olevia tärkeitä lintualueita sekä merkittävimmät uhanalaisten kasvien ja hyönteisten esiintymisalueet.

Suunnittelumääräys:

Yksityiskohtaisemmassa suunnittelussa tulee varmistaa, että suunniteltu maankäyttö ei vaaranna alueen linnuston ja uhanalaisten kasvien tai hyönteisten elinoloja.



RAJAVYÖHYKE

Merkinillä **ER** osoitetaan rajavartiolaissa 587/2005 säädetty rajavyöhyke. Rajavyöhykkeen kulusta säädetään tarkemmin asetuksessa (653/2005).

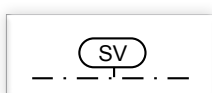


PUOLUSTUSVOIMIEN LÄHIHARJOITUSALUE

Osa-aluemerkinnällä **EP** osoitetaan puolustusvoimien käytössä oleva lähiharjoitusalue.

Suunnittelumääräys:

Alueen käyttöä suunniteltaessa on turvattava Kainuun Prikaatin lähiharjoitusalueet.

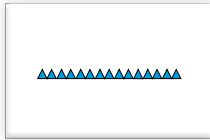


SUOJAVYÖHYKE

Osa-aluemerkinnällä **sv** osoitetaan alueita, joilla alueiden käyttöä on läheisen vaara-alueen tai muun ympäristöönsä käyttörajoituksia aiheuttavan luonteen vuoksi rajoitettava. Suojavyöhykkeellä on voimassa MRL:n 33.1 §:n mukainen ehdollinen rakentamisrajoitus. Rajoitus on tarpeen puolustusvoimien käytössä olevan ampumaradan ja ampuma-alueen toiminnan turvaamiseksi.

Suunnittelumääräys:

Suojavyöhykkeelle ei tule sijoittaa asutusta, työpaikkoja, palveluja eikä virkistystoimintoja.

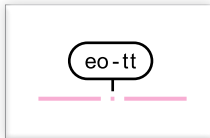


PORONHOITOALUEEN RAJA

Merkinnällä osoitetaan poronhoitoalueen rajan sijainti Kainuussa.

Suunnittelumääräys:

Maankäytön suunnittelussa on turvattava porotalouden toiminta- ja kehittämisedellytykset. Matkailutoimintojen sijoittamisessa on otettava huomioon porotalouden tärkeät kohteet, kuten erotus- ja ruokintapaikat sekä pyyntiaidat.



TURVETUOTANNON ERITYISVYÖHYKE

Osa-aluemerkinnällä **eo-tt** osoitetaan turvetuotannon erityisvyöhykkeitä, joiden rajaus perustuu valuma-alueiden rajauksiin. Turvetuotannon erityisvyöhykkeet on osoitettu Kainuun järvien ja jokien käyttökelpoisuusluokituksen perusteella. Niitä valuma-alueita, jotka eivät sisälly turvetuotannon erityisvyöhykkeisiin koskee ainoastaan koko maakuntakaava-aluetta koskeva suunnittelumääräys.

Kainuun maakuntakaavassa on annettu turvetuotantoa koskien koko maakuntakaava-aluetta koskeva suunnittelumääräys:

Turvetuotantoon tulee ottaa ensisijaisesti jo ojitettuja soita tai sellaisia ojittamattomia soita, joiden luonnon- tai kulttuuriarvot eivät ole seudullisesti merkittäviä. Turvetuotantoa tulee harjoittaa siten, että sen aiheuttama paikallinen ja valuma-aluekohtainen vesistön kuormituksen lisäys ei vaaranna vesistöjen tilaa. Suopohjien jälkikäytön suunnittelussa tulee ottaa huomioon alueelliset maankäyttötarpeet.

Osa-aluemerkinnällä (eo-tt) osoitetuille turvetuotannon erityisvyöhykkeille annetaan suunnittelumääräys:

Seuraavilla vesistöalueilla turvetuotannon suunnittelussa on huomioitava vesistövaikutukset siten, että kokonaiskuormitusta pyritään vähentämään.

- vesistöalue 57.04 Neittävän alue, Vaala
- vesistöalue 58.05 Pelson alue, Vaala
- vesistöalue 59.17 Muhosjoen yläosa, Vaala
- vesistöalue 59.21 Oulujoen yläosa, Vaala
- vesistöalue 59.26 Kutujoen alaosa, Vaala ja Puolanka
- vesistöalue 59.27 Kutujoen yläosa, Vaala ja Puolanka
- vesistöalue 59.323 Vimpelinjoki, Kajaani
- vesistöalue 59.37 Mainuanjoki, Kajaani
- vesistöalue 59.38 Vuottojoki, Kajaani
- vesistöalue 59.39 Vuolijoki, Kajaani

Koko maakuntakaava-aluetta koskeva turvetuotannon suunnittelumääräys koskee myös osa-aluemerkinnällä osoitettuja turvetuotannon erityisvyöhykkeitä.

Aluevaraus- ja kohdemerkinnät:



KAJAANIN KESKUSTATOIMINTOJEN ALUE

Merkinnällä **C** osoitetaan Kajaanin kaupunkikeskustan keskusta toimintojen alue, johon sijoittuu keskustahakuisia hallinto-, kauppa-, hyvinvointi- ja vapaa-ajan palveluja sekä asumista.

Suunnittelumääräys:

Kajaanin keskustatoimintojen alueen suunnittelussa ja kaavoituksessa tulee luoda edellytyksiä kaupallisesti ja matkailullisesti vetovoimaisen ja viihtyisän maakunta- ja kaupunkikeskustan kehittymiselle varaamalla alueita tiivistä kaupunkirakentamista ja monipuolisia palveluja varten sekä määrittelemällä korkeatasoisen kaupunkikuvan kehittämisen periaatteet.

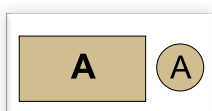


KESKUSTATOIMINTOJEN ALUE

Kohdemerkinnällä **C** osoitetaan Kuhmon, Sotkamon ja Suomussalmen keskustahakuisten palvelujen, hallinnon ja asumisen alueita niihin liittyvine liikenne-alueineen.

Suunnittelumääräys:

Keskustatoimintojen alueen suunnittelussa ja kaavoituksessa on kiinnitettävä erityistä huomiota alueen rajautumiseen muuhun taajamaan nähden, palvelujen saavutettavuuteen, kevyen liikenteen toimintamahdollisuuksiin, liikennejärjestelyihin sekä keskusta-alueen taajamakuvaan.



TAAJAMATOIMINTOJEN ALUE

Merkinnällä **A** osoitetaan asumisen, hallinnon, palveluiden, teollisuuden ym. työpaikka-alueiden ja taajamatoimintojen sijoittumisalueita niihin liittyvine liikenne- virkistys-, puisto- ja erityisalueineen.

Suunnittelumääräys:

Taajamatoimintojen alueen suunnittelussa hajanaisesti ja vajaasti rakennetuilla alueilla tulee edistää yhdyskuntarakenteen eheyttämistä sekä taajaman ydinalueen kehittämistä toiminnallisesti ja taajamakuvallisesti selkeästi hahmottuvaksi keskukseksi. Suunnittelussa tulee kiinnittää huomiota taajama-alueiden viihtyisyyteen, uudisrakentamisen sopeuttamiseen rakennettuun ympäristöön, kevyen liikenteen toimintamahdollisuuksiin ja liikenneturvallisuuteen. Yksityiskohtaisemmassa suunnittelussa ja rakentamisessa on varmistettava, että alueella sijaitsevien kulttuuriympäristön tai maiseman vaalimisen kannalta tärkeiden kohteiden kulttuuri- ja luonnonperintöarvot säilyvät.



TAAJAMAN ALAKESKUS

Kohdemerkinnällä **a** osoitetaan taajamien tärkeitä alakeskuksia, jotka ovat muodostuneet taajamien kaltaisiksi asumisen, palveluiden, teollisuuden ym. työpaikka-alueiksi.

Suunnittelumääräys:

Taajaman alakeskuksen suunnittelussa on pyrittävä turvaamaan alakeskuksen asema sovittamalla yhteen asumisen, pienyritystoiminnan tai muun elinkeinotoiminnan tarpeet. Suunnittelussa tulee kiinnittää huomiota alueen viihtyisyyteen, uudisrakentamisen sopeuttamiseen rakennettuun ympäristöön, kevyen liikenteen toimintamahdollisuuksiin ja liikenneturvallisuuteen. Uudisrakentaminen on pyrittävä sijoittamaan siten, että se sijoittuu palvelujen kannalta edullisesti olevan asutuksen sekä tie- ja tietoliikenneyhteyksien läheisyyteen.



KYLÄ

Merkinnällä **at** osoitetaan kylien peruspalvelujen painopistesijaintia, jonka lähiympäristöä voidaan pitää suotuisana rakentamisalueena.

Suunnittelumääräys:

Kyläkeskuksen suunnittelussa on pyrittävä vahvistamaan kyläkeskuksen asemaa sovittamalla yhteen asumisen, palvelujen ja alkutuotannon tarpeet. Yksityiskohtaisemmassa kaavoituksessa ja rakentamisessa tulee kiinnittää erityistä huomiota rakentamisen sopeuttamiseen kyläkokonaisuuteen ja -ympäristöön, vesihuollon järjestämiseen ja hyvien yhtenäisten peltoalueiden säilymiseen maatalouskäytössä. Uudisrakentaminen on pyrittävä sijoittamaan siten, että se sijoittuu palvelujen kannalta edullisesti olevan asutuksen sekä tie- ja tietoliikenneyhteyksien läheisyyteen.



PALVELUJEN ALUE

Merkinnällä **P** osoitetaan seudullisesti merkittäviä, taajaman ulkopuolisia palvelun ja hallinnon alueita.

Suunnittelumääräys:

Alueen yksityiskohtaisemmassa suunnittelussa on varauduttava Snowpoliksen toteuttamisen edellyttämien toimintojen mahdollistamiseen. Alueella tulee varautua olemassa olevien palvelutoimintojen ja liikennejärjestelmän kehittämiseen sekä riittäviin pysäköintiratkaisuihin.



VIRKISTYSALUE

Merkinnällä **V** osoitetaan vähintään seudullisia virkistysalueita ja seudullisesti merkittäviä virkistysalueita ja virkistyskäytön kehittämisalueita taajama-alueiden ulkopuolella. Maakuntakaavassa virkistysalueeksi osoitetulla alueella on voimassa MRL:n 33.1 §:n mukainen ehdollinen rakentamisrajoitus.

Suunnittelumääräys:

Alueen maankäyttöä suunniteltaessa tulee kiinnittää erityistä huomiota alueen virkistyskäytön kehittämiseen sekä luonnon ja ympäristöarvojen säilymiseen. Alueen toteuttaminen ei saa vaarantaa alueella sijaitsevan tai siihen rajoittuvan Natura-alueen suojelun perusteena olevia luonnonarvoja. Rakennusluvahakemukselta tulee pyytää MRL 133 §:n mukaisesti alueellisen ympäristökeskuksen lausunto.

Rakentamismääräys:

Alueelle saa rakentaa yleistä virkistyskäyttöä varten tarkoitettuja rakennuksia. Valtion retkeilyalueille sallitaan niiden yleisen virkistystoiminnan kannalta tarpeellinen rakentaminen.



VIRKISTYS- JA MATKAILUKOHDE

Virkistys- ja matkailukohteina esitetään vähintään seudullista merkitystä omaavia matkailukohteita, joiden toimintaan liittyy olennaisena osana kohdealueen ja sen lähiympäristön virkistyskäyttö sekä alueen matkailullinen kehittäminen.



MATKAILUPALVELUJEN ALUE

Merkinnällä **RM** osoitetaan kansainvälisesti ja valtakunnallisesti merkittäviä matkailupalvelujen ydinalueita, kuten matkailu- ja lomakeskuksia, lomakyliä, lomahotelleja, leirintäalueita tai muita vastaavia matkailua palvelevia toimintoja.

Suunnittelumääräys:

Matkailupalvelujen alueiden yksityiskohtaisemmassa suunnittelussa on kiinnitettävä huomiota alueiden toiminnallisuuteen ja tarkoituksenmukaiseen rajaukseen.



LOMA- JA MATKAILUALUE

Merkinnällä **R** osoitetaan matkailupalvelujen alueiden välittömässä läheisyydessä sijaitsevat loma-asumiselle ja matkailua palveleville toiminnoille varatut seudullisesti merkittävät alueet.

Suunnittelumääräys:

Loma- ja matkailualueiden yksityiskohtaisemmassa suunnittelussa on kiinnitettävä huomiota alueen tarkoituksenmukaiseen käyttöön loma-asunto- ja matkailutoimintojen kannalta, toimintojen mitoitukseen sekä aluevarausten yhteensovittamiseen.



MAA- JA METSÄTALOUSVALTAISET ALUEET

Merkinnällä **M** osoitetaan pääasiassa maa- ja metsätalouskäyttöön tarkoitettuja alueita.

Suunnittelumääräys:

Maa- ja metsätalouskäyttöön tarkoitettuja alueita voidaan käyttää alueen pääasiallista käyttötarkoitusta sanottavasti haittaamatta ja luonnetta muuttamatta myös erityislainsäädännön ohjaamana muihin tarkoituksiin, kuten luontais- tai muuhun elinkeinotoimintaan, turvetuotantoon, maa- ja kiviainesten ottoon, haja-asutusluonteiseen pysyvään ja loma-asumiseen sekä jokamiehen oikeuden rajoissa ulkoiluun ja retkeilyyn. Alueille voidaan perustaa yksityisiä suojealueita. Ilman erityisiä perusteita hyviä ja yhtenäisiä peltoalueita ei tule ottaa taajamatoimintojen käyttöön. Maankäyttöä suunniteltaessa on tuettava metsätalousalueiden yhtenäisyyttä ja toimivuutta.



MU

MAA- JA METSÄTALOUSVALTAINEN ALUE, JOLLA ON ERITYISTÄ ULKOILUN OHJAAMISTARVETTA

Merkinnällä **MU** osoitetaan sellaisia alueita, jotka on tarkoitettu pääasiassa maa- ja metsätalouden harjoittamiseen, jolle suuntautuu ulkoilupainetta ja jolle on tarkoitus sijoittaa ulkoilun ohjaamistarpeen vuoksi polkuja tai ulkoilureittejä levähdys- ja muine tukialueineen.

Suunnittelumääräys:

Alueidenkäytön suunnittelussa on maa- ja metsätalousmaan säilyttämisen lisäksi kiinnitettävä huomiota ulkoilukäyttöön tarkoitettavien ulkoilupolkujen ja -reittien järjestelymahdollisuuksiin. Alueen toteuttaminen ei saa vaarantaa siihen rajoittuvan Natura -alueen suojelun perusteena olevia luonnonarvoja.



■

MUINAISMUISTOKOHDE

Merkinnällä osoitetaan tiedossa olevat valtakunnallisesti ja maakunnallisesti merkittävät muinaismuistolaila (295/1963) rauhoitetut kiinteät muinaisjäänökset.

Suojelumääräys:

Alueella sijaitsee muinaismuistolaila (295/1963) rauhoitettu kiinteä muinaisjäänös. Aluetta koskevista maankäyttöhankkeista on neuvoteltava Kainuun Museon tai Museoviraston kanssa.



sr

RAKENNUSSUOJELUKOHDE (sr)

Merkinnällä **sr** osoitetaan rakennussuojelulain nojalla suojeltuja sekä asetuksessa valtion omistamien rakennusten suojelusta (480/1985) tarkoitettuja alueita tai kohteita.

Suunnittelumääräys:

Alueen tai kohteen suunnittelussa tulee kiinnittää erityistä huomiota alueen kulttuuriperintöön ja erityispiirteisiin sekä edistää niiden säilymistä.



SL



SL

LUONNONSUOJELUALUE TAI -KOHDE

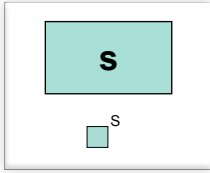
Merkinnällä **SL** osoitetaan luonnonsuojelulain nojalla suojeltuja tai suojeltaviksi tarkoitettuja alueita. Alueella on voimassa MRL:n 33.1 §:n mukainen ehdollinen rakentamisrajoitus.

Suojelumääräys (MRL 30.2 §):

Alueella saa suorittaa sellaisia toimenpiteitä, jotka ovat tarpeen alueen suojeluarvon säilyttämiseksi tai palauttamiseksi. Rakennuslupahakemuksesta tulee pyytää MRL 133 §:n mukaisesti alueellisen ympäristökeskuksen lausunto.

Suunnittelumääräys:

Alueen maankäyttö tulee suunnitella ja toteuttaa siten, ettei toimenpiteillä vaaranneta alueen suojelun tarkoitusta ja suojeluarvoja. Alueelle laadittavassa hoito- ja käyttösuunnitelmassa tulee kiinnittää erityistä huomiota luonnon virkistyskäytön ja luontomatkaillen edistämiseen.



SUOJELUALUE TAI -KOHDE

Merkinnällä **S** osoitetaan maakunnallisesti tai seudullisesti merkittävät maankäyttö- ja rakennuslain tai vesilain nojalla suojellut tai suojeltavaksi tarkoitetut alueet sekä valtion maalla olevat Metsähallituksen päätöksellä muodostetut tai muodostettavat virkistys-, suojelu- tai ympäristöarvometsät. Alueilla on voimassa MRL 33.1 §:n mukainen ehdollinen rakentamisrajoitus.

Suojelumääräys (MRL 30.2 §):

Ennen vallitsevien olosuhteiden muuttamiseen tähtääviä toimenpiteitä on ao. erityisviranomaiselle varattava mahdollisuus lausunnon antamiseen. Alueella saa suorittaa sellaisia toimenpiteitä, jotka ovat tarpeen alueen suojeluarvon säilyttämiseksi tai palauttamiseksi. Rakennuslupahakemuksesta tulee pyytää MRL 133 §:n mukaisesti alueellisen ympäristökeskuksen lausunto.

Suunnittelumääräys:

Alueen maankäyttöä suunniteltaessa tulee kiinnittää erityistä huomiota alueen suojeluarvojen säilymiseen. Alueelle laadittavassa hoito- ja käyttösuunnitelmassa tulee kiinnittää erityistä huomiota luonnon virkistyskäytön ja luontomatkailun edistämiseen.



LENTOLIIKENTEEN ALUE

Merkinnällä **LL** osoitetaan valtakunnallista merkitystä omaava Kajaanin lentoasema. Alueella on voimassa MRL:n 33.1 §:n mukainen ehdollinen rakentamisrajoitus.

Suunnittelumääräys:

Lentoaseman ydintoimintojen kehittämismahdollisuuksille sekä puolustusvoimien helikopteritoimintojen kehittämismahdollisuuksille tulee varata yksityiskohtaisemmassa kaavoituksessa riittävät aluevaraukset. Matkustaja- ja rahditerminaaleille tulee varata riittävästi tilaa. Lentoesteiden korkeusrajoitukset tulee ottaa huomioon yksityiskohtaisemmassa kaavoituksessa.



PIENLENTOKENTTÄ

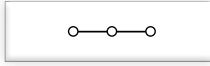
Merkinnällä osoitetaan maakunnallista tai valtakunnallista harrastusilmailua tai muuta valtakunnallisesti tärkeää lentotoimintaa varten osoitettu lentokenttä. Alueella on voimassa MRL:n 33.1 §:n mukainen ehdollinen rakentamisrajoitus.

Suunnittelumääräys:

Yksityiskohtaisemmassa suunnittelussa tulee ottaa huomioon ylilmaakunnallisen harrastusilmailun tarpeet sekä lentokenttää ympäröivillä lähialueilla lentomelun vaikutukset. Kentän lähiympäristöön ei tule osoittaa uutta meluhaitoille herkkää toimintaa.



VENESATAMA



VENEVÄYLÄ

Kainuun maakuntakaavassa on osoitettu maakunnallista tai seudullista merkitystä omaavat venesatamat ja veneväylät. Alueella on voimassa MRL:n 33.1 §:n mukainen ehdollinen rakentamisrajoitus.



LOGISTIIKKA-ALUE

Merkinnällä **lo** osoitetaan maakunnallisesti merkittävät tavaraliikenteen terminaali-alueet.

Suunnittelumääräys:

Vartiuksen raja-aseman sekä Kontiomäen asema-alueen läheisyyteen on varattava riittävä alue kansainvälisten yhdistettyjen kuljetusten terminaali-alueita varten siihen liittyvine raide- ja laituri-alueineen sekä sujuva pääsy yleiseltä tie- ja rataverkolta. Kajaanin rautatieaseman läheisyyteen on varattava riittävä alue joukkoliikenteen matkakeskuksen ja tavaraliikenteen terminaali-toimintojen kehittämistä varten.



AJOHARJOITTELUALUE

Merkinnällä **e1** osoitetaan maakunnallisesti merkittävä Hyrynsalmen liukkaan kelin ajoharjoittelurata. Alueella on voimassa MRL:n 33.1 §:n mukainen ehdollinen rakentamisrajoitus.



ENERGIAHUOLLON ALUE

Merkinnällä **en** osoitetaan maakunnan energiahuollon kannalta tärkeät voimat sekä erityisen tärkeät suurmuuntamoalueet. Alueella on voimassa MRL:n 33.1 §:n mukainen ehdollinen rakentamisrajoitus.

Suunnittelumääräys:

Vesivoimalaitosalueen yksityiskohtaisemmassa suunnittelussa on otettava huomioon vaelluskalojen nousuesteen poistamiseksi tarvittavan kalatien rakentaminen.

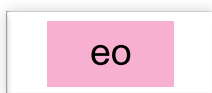


JÄTTEENKÄSITTELYALUE

Merkinnällä **ej** osoitetaan seudulliset jätteiden vastaanottoon ja käsittelyyn varatut alueet. Alueella on voimassa MRL 33.1 §:n mukainen ehdollinen rakentamisrajoitus.

Suunnittelumääräys:

Alue on varattu seudullista jätekeskusta varten. Alueen suunnittelussa tulee huolehtia siitä, että toiminnasta ei aiheudu pinta- tai pohjavesien eikä muuta ympäristön pilaantumisen vaaraa. Yksityiskohtaisemmassa suunnittelussa tulee varmistaa sujuvat raskaan liikenteen yhteydet alueelle.

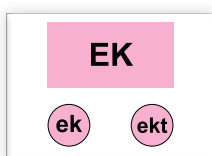


MAA-AINESTEN OTTOALUE

Merkinillä **eo** osoitetaan informatiivisesti maa-aineslain piiriin kuuluvia mahdollisia maa-ainesten ottoalueita, joiden osalta on selvitetty luonnonsuojelun tavoitteiden, pohjavedenhankinnan ja maa-aineksen ottotoiminnan yhteensopivuus.

Suunnittelumääräys:

Maa-ainesten otto tulee sovittaa alueen luonto-, kulttuuri- ja ympäristöarvoihin. Yksityiskohtaisemmassa suunnittelussa on huolehdittava maa-ainesten ottamisen tarkoituksenmukaisesta etenemisestä ja alueelle soveltuvasta maisemoinnista sekä jälkikäytöstä.



KAIVOS TAI KAIVOSTOIMINTAAN TARKOITETTU ALUE

Merkinillä **EK, ek** osoitetaan kaivoslain piiriin kuuluvien kaivoskivennäisten hyödyntämiseen tarpeellisia alueita. Lisämerkintä **-t** osoittaa toiminnassa olevat kaivosalueet. Alueella on voimassa MRL:n 33.1 §:n mukainen ehdollinen rakentamisrajoitus.

Suunnittelumääräys:

Alueen käyttöönottoa suunniteltaessa on otettava huomioon toiminnan aiheuttamat ympäristövaikutukset tuotannon aikana ja sen päätyttyä.



TEOLLISUUS- JA VARASTOALUE

Merkinillä **t** osoitetaan maakunnallisesti merkittävä Kajaanin Tihisenniemen teollisuusalue sekä seudullisesti merkittäviä, taajamarajausten ulkopuolella sijaitsevia teollisuus- tai varastotoimintojen alueita.



TEOLLISUUS JA VARASTOALUE, JOLLA ON MERKITTÄVÄ, VAARALLISIA KEMIKAALEJA VALMISTAVA TAI VARASTOIVA LAITOS

Merkinillä **t/kem** osoitetaan alueet, joille saa sijoittaa merkittäviä, vaarallisia kemikaaleja valmistavia tai varastoivia laitoksia.



PUOLUSTUSVOIMIEN ALUE

Merkinillä **EP** osoitetaan puolustusvoimien käytössä olevat tai sellaisiksi suunnitellut varuskunta-, varikko-, harjoitus- ja muut vastaavat alueet. Näillä alueilla liikkuminen saattaa olla turvallisuus- yms. syistä rajoitettua.

Alueella on voimassa MRL:n 33.1 §:n mukainen ehdollinen rakentamisrajoitus. Rajoitus on tarpeen puolustusvoimien toiminnan turvaamiseksi.

Suunnittelumääräys:

Alueen käyttöä suunniteltaessa on kiinnitettävä erityistä huomiota turvallisuuteen, meluntorjuntaan, pohjavesien suojeluun sekä luonnon- ja ympäristöarvoihin. Suunniteltaessa rakentamista alueen lähialueelle on otettava huomioon puolustusvoimien harjoitustoiminnasta aiheutuvat melu-, tärinä- ja painevaikutukset.

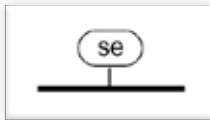


AMPUMA- JA HARJOITUSALUE

Merkinnällä **EAH** osoitetaan puolustusvoimien sekä rajavartioston käytössä olevat ampuma- ja harjoitusalueet. Alueella on voimassa MRL:n 33.1 §:n mukainen ehdollinen rakentamisrajoitus. Rajoitus on tarpeen puolustusvoimien ja rajavartioston käytössä olevien ampuma- ja harjoitusalueiden toiminnan turvaamiseksi. Rakentaminen alueella maanpuolustuksen ja rajavalvonnan tarpeisiin on sallittua. Ampuma- ja harjoitusalueilla ei ole maakuntakaavassa metsänhoidollisia rajoituksia.

Kainuun maakuntakaavassa on annettu ampuma- ja harjoitusalueita koskeva suunnittelumääräys:

Alueen käyttöä suunniteltaessa on kiinnitettävä erityistä huomiota turvallisuuden, meluntorjuntaan, pohjavesien suojeluun sekä luonnon- ja ympäristöarvoihin. Suunniteltaessa rakentamista alueen lähialueelle on otettava huomioon erilaisten aseiden ja taisteluvälineiden aiheuttamat melu-, värinä- ja painevaihtukset.



SELVITYSALUE

Merkinnällä **se** osoitetaan alueita, joille kohdistuu seudullisesti, maakunnallisesti ja valtakunnallisesti merkittäviä alueiden käyttötarpeita, mutta alueen nykyiseen käyttöön ja alueen mahdolliseen tulevaan käyttöön sekä vaikutuksiin liittyy sellaisia epävarmuustekijöitä, joiden vuoksi alueiden käyttöratkaisua ei ole voitu tehdä maakuntakaavan laatimisen yhteydessä. Selvitysalueella ei ole maakuntakaavassa metsänhoidollisia rajoituksia. Metsälain mukaiset toimenpiteet eivät edellytä lausuntomenettelyä.

Kainuun maakuntakaavassa on annettu selvitysalueita koskeva suunnittelumääräys:

Aluetta ei voi osoittaa puolustusvoimien ampuma- ja harjoitusalueeksi ennen kuin alueen käyttötarkoitus on ratkaistu. Ennen alueen käytön ratkaisemista on selvittävä, millaisia edellytyksiä on alueen käyttämiseksi ampuma- ja harjoitusalueena.

Alueen käyttöä suunniteltaessa on kiinnitettävä erityistä huomiota yleisen virkistyskäytön tarpeisiin, turvallisuuteen, meluntorjuntaan, pohjavesien suojeluun sekä luonnon- ja ympäristöarvoihin.

Yksityiskohtaisemmassa kaavoituksessa ja rakennussuunnittelussa tulee ottaa huomioon valtioneuvoston päätöksen mukaiset melutason ohjearvot sekä puolustusvoimien suositukset raskaiden aseiden aiheuttamalle ympäristömelulle.

Suunniteltaessa alueen käyttöä ja rakentamista on sotilasviranomaiselle varattava mahdollisuus lausunnon antamiseen.



RAJANYLITYSPAIKKA

Merkinnällä osoitetaan Kuhmon Vartiuksen kansainvälinen rajanylityspaikka sekä Suomussalmen Karttimon rajanylityspaikka.

Viivamerkinnt:



MUINAISMUISTOVÄYLÄ

Merkinnällä osoitetaan tiedossa olevat valtakunnallisesti tai maakunnallisesti merkittävät muinaismuistolailla rauhoitetut historiallisen ajan kulkureitit tai kanavat.

Suojelumääräys:

Alueella sijaitsee muinaismuistolailla (295/1963) rauhoitettu kiinteä muinaisjäännös. Aluetta koskevista maankäyttöhankkeista on neuvoteltava Kainuun Museon tai Museoviraston kanssa.



VALTAKUNNALLISESTI TAI MAAKUNNALLISESTI ARVOKAS KULTTUURIHISTORIALLINEN VÄYLÄ

Merkinnällä osoitetaan valtakunnallisesti tai maakunnallisesti arvokkaat kulttuurihistorialliset väylät.

Suunnittelumääräys:

Yksityiskohtaisemmassa suunnittelussa on turvattava kohteen merkittävien kulttuurihistoriallisten ja maisemallisten arvojen säilyminen. Valtakunnallisesti tai maakunnallisesti arvokkaiisiin kohteisiin merkittävästi vaikuttavissa hankkeissa on varattava museoviranomaiselle tilaisuus antaa lausunto.



ERITYISEN TÄRKEÄ VALTATIE/RUNKOTIE

Kainuun maakuntakaavassa on osoitettu valtatie 5 välillä Kajaani-Pohjois-Savon maakuntaraja erityisen tärkeänä valtatieenä, jota tulee kehittää osana valtakunnallista runkotieverkkoa. Alueella on voimassa MRL:n 33.1 §:n mukainen ehdollinen rakentamisrajoitus.

Suunnittelumääräys:

Yksityiskohtaisemmassa suunnittelussa tulee varautua tien kehittämiseen valtakunnallisena runkotienä.



VALTATIE/KANTATIE

Alueella on voimassa MRL:n 33.1 §:n mukainen ehdollinen rakentamisrajoitus.

Suunnittelumääräys:

Yksityiskohtaisemmassa suunnittelussa on pyrittävä edistämään kevyen liikenteen väylien toteuttamista erityisesti kyläkeskusten ja koulujen läheisyydessä.



SEUTUTIE TAI PÄÄKATU

Merkinnällä osoitetaan Kainuun seututiet sekä liikenneverkon kannalta tärkeät Kajaanin pääkadut. Alueella on voimassa MRL:n 33.1 §:n mukainen ehdollinen rakentamisrajoitus.



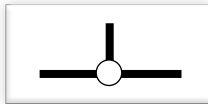
YHDYSTIE

Merkinnällä osoitetaan seudullisesti tai matkailun kannalta erityisen merkittävät yhdystiet. Alueella on voimassa MRL:n 33.1 §:n mukainen ehdollinen rakentamisrajoitus.



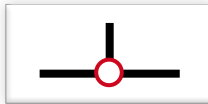
TIELUOKITUKSEN MUUTOS

Merkinnällä **st, kt** osoitetaan niiden tieosuuksien tieluokitus, joilla on tarvetta tieluokituksen muutokseen. Punaisella merkitty tieluokitus osoittaa uuden tieluokituksen.



ERITASOLIITTYMÄ

Merkinnällä osoitetaan valta- ja kantateiden keskinäiset tai muut seudullista merkitystä omaavat rakennetut eritasoliittymät. Alueella on voimassa MRL:n 33.1 §:n mukainen ehdollinen rakentamisrajoitus.



UUSI ERITASOLIITTYMÄ

Merkinnällä osoitetaan pitkän aikavälin suunnitelmissa oleva Kajaanin Päräsuo-eritasoliittymä. Alueella on voimassa MRL:n 33.1 §:n mukainen ehdollinen rakentamisrajoitus.



OHJEELLINEN TIELINJAUS

Merkinnällä osoitetaan uusia tieyhteyksiä, joiden tarve on todettu, mutta joiden sijaintiin tai toteuttamiseen liittyy sellaista epävarmuutta, että viivamerkinnän käyttö ei ole tarkoituksenmukaista. Merkinnällä osoitetaan tielinjaus valtatie 5-Kontiosaari-Paltaniementie.

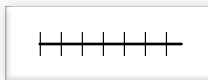


PÄÄRATA JA LIIKENNEPAIKKA

Alueella on voimassa MRL:n 33.1 §:n mukainen ehdollinen rakentamisrajoitus.

Suunnittelumääräys:

Yksityiskohtaisemmassa suunnittelussa on varauduttava tasoristeysten poistamiseen ja radan kantavuuden parantamiseen akselipainoltaan 25 tonnin painoisille junille.



YHDYSRATA / SIVURATA

Alueella on voimassa MRL:n 33.1 §:n mukainen ehdollinen rakentamisrajoitus.



UUSI RATALINJA JA LIIKENNEPAIKKA

Merkinnällä osoitetaan Kainuun Prikaatin tarpeisiin varattu uusi sivurata ja liikennepaikka. Alueella on voimassa MRL:n 33.1 §:n mukainen ehdollinen rakentamisrajoitus.



OHJEELLINEN RATALINJAUS

Merkinnällä osoitetaan uusia junaliikenteen yhteyksiä, joiden tarve on voitu todeta, mutta joiden sijaintiin tai toteuttamiseen liittyy vielä epävarmuutta.



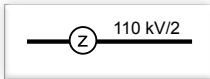
ULKOILUREITTI

Merkinnällä osoitetaan vähintään ylikunnalliset ja maakunnallisesti merkittävät yleisen liikkumisen kannalta tärkeät ohjeelliset ulkoilureitit. Reitit voidaan perustaa sopimuksilla tai ulkoilulain mukaisesti.



MOOTTORIKELKKAILUREITTI

Merkinnällä osoitetaan vähintään ylikunnalliset ja maakunnallisesti merkittävät yleisen liikkumisen kannalta tärkeät ohjeelliset moottorikelkkailureitit. Moottorikelkkailureitit voidaan perustaa sopimuksilla tai maastoliikennelaissa säädetyllä tavalla.



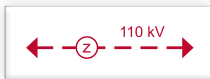
PÄÄSÄHKÖJOHTO 400 kV, 220 kV, 110 kV

110 kV/2, Jännite/linjojen lukumäärä (mikäli muu kuin 1)
Alueella on voimassa MRL:n 33.1 §:n mukainen ehdollinen rakentamisrajoitus.



OHJEELLINEN PÄÄSÄHKÖJOHTO 110 kV

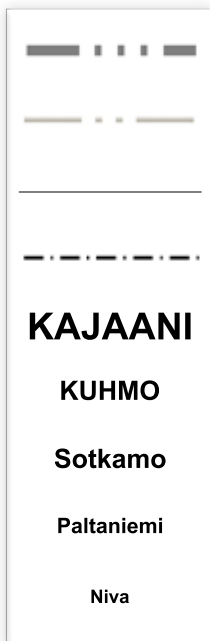
110 kV/2, Jännite/linjojen lukumäärä (mikäli muu kuin 1)
Alueella on voimassa MRL:n 33.1 §:n mukainen ehdollinen rakentamisrajoitus.



PÄÄSÄHKÖJOHTO, YHTEYSTARVE

110 kV/2, Jännite/linjojen lukumäärä (mikäli muu kuin 1)

Piirtämistekniset merkinnät:



MAAKUNTARAJA

KUNTARAJA

ALUEEN RAJA

OSA-ALUEEN RAJA

MAAKUNTAKESKUS

KAUPUNKI

KUNTAKESKUS

TAAJAMAN ALAKESKUS

KYLÄ

Kainuun 1. vaihemaakuntakaava
Maakuntakaavamerkinnot ja -määräykset

Maakuntakaavamerkinnät ja -määräykset:

VAIHEMAAKUNTAKAAVA-ALUETTA KOSKEVA YLEISMÄÄRÄYS:

Maakuntakaavan toteuttamisessa ja yksityiskohtaisemmassa suunnittelussa on otettava huomioon luontoarvot ja erityisesti LSL 49 § 1 mom. mukaisesti luontodirektiivin liitteen IV (a) laji (liito-orava), jonka lisääntymis- ja levähdyspaikkojen hävittäminen ja heikentäminen ei saa tapahtua ilman LSL 49 §:n 3 mom. mukaista menettelyä.

EAH AMPUMA- JA HARJOITUSALUE

Suunnittelumääräys:

Alueen käyttöä suunniteltaessa on kiinnitettävä erityistä huomiota turvallisuuteen, meluntorjuntaan, pohjavesien suojeluun sekä luonnon- ja ympäristöarvoihin. Suunniteltaessa rakentamista alueen lähialueelle on otettava huomioon erilaisten aseiden ja taisteluvälineiden aiheuttamat melu-, tärinä- ja painevaikutukset.

S SUOJELUALUE TAI -KOHDE

S

Suunnittelumääräys:

Alueen maankäyttöä suunniteltaessa tulee kiinnittää erityistä huomiota alueen suojeluarvojen säilymiseen. Alueelle laadittavassa hoito- ja käyttösuunnitelmassa tulee kiinnittää erityistä huomiota luonnon virkistyskäytön ja luontomatkailun edistämiseen.

SL-1 LUONNONSUOJELUALUE TAI -KOHDE

SL-1

Suojelumääräys (MRL 30.2 §):

Alueella saa suorittaa sellaisia toimenpiteitä, jotka ovat tarpeen alueen suojeluarvon säilyttämiseksi tai palauttamiseksi. Rakennuslupahakemuksesta tulee pyytää MRL 133 §:n mukaisesti alueellisen ELY-keskuksen lausunto.

Suunnittelumääräys:

Alueen maankäyttö tulee suunnitella ja toteuttaa siten, ettei toimenpiteillä vaaranneta alueen suojelun tarkoitusta ja suojeluarvoja.

LUO

LUONNON MONIMUOTOISUUDEN KANNALTA ERITYISEN TÄRKEÄ ALUE

Suunnittelumääräys:

Yksityiskohtaisemmassa suunnittelussa tulee varmistaa, että suunniteltu maankäyttö ei vaaranna alueen uhanalaisten lajien elinoloja.

me/v

AMPUMA- JA HARJOITUSALUEEN OHJEELLINEN MELUALUE

Suunnittelumääräys:

Alueen yksityiskohtaisemmassa suunnittelussa tulee ottaa huomioon puolustusvoimien raskaiden aseiden ja räjähteiden aiheuttaman ympäristömelun suositusarvot.

Melualueella on voimassa MRL:n 33.1 §:n mukainen ehdollinen rakentamisrajoitus:

Alueelle ei tule sijoittaa uutta asumista tai muita raskaiden aseiden ja räjähteiden aiheuttamalle melulle herkkiä toimintoja. Alueella olevia rakennuksia saa peruskorjata, laajentaa ja korvata uudella. Suunniteltaessa rakentamista alueelle on puolustusvoimille varattava mahdollisuus lausunnon antamiseen.

KAINUUN

1. VAIHEMAAKUNTAKAAVA

PUOLUSTUSVOIMIEN AMPUMA- JA HARJOITUSALUEET SEKÄ NIIDEN MELUALUEET

Mittakaava 1:250 000



Kainuun maakunta -kuntayhtymä, PL400, 87070 Kainuu
Käyntiosoite: Kauppakatu 1, 87100 Kajaani
Puh. 08 6155 41 - Fax 08 6155 4260
www.kainuu.fi

Vaihemaakuntakaavan vahvistamisen yhteydessä on kumottu 29.4.2009 vahvistetun Kainuun maakuntakaava 2020:n selvitysalueen (se) kaavamerkintä ja -määräys, selvitysalueella olevien maa- ja metsätalousvaltaisten alueiden (M) kaavamerkintä ja -määräys sekä selvitysalueella olevan luo-kohteen suunnittelumääräys ja liito-oravien esiintymisalueita koskeva maakuntakaavan yleismääräys.

Tämä Kainuun 1. vaihemaakuntakaava on hyväksytty Kainuun maakuntavaltuustossa 19.3.2012.

Osmo Polvinen
maakuntavaltuuston
I varapuheenjohtaja

Alpo Jokelainen
maakuntajohtaja

Hannu Heikkinen
suunnittelujohtaja

Vahvistettu ympäristöministeriössä:

Tämä kartta liittyy ympäristöministeriön
tänään antamaan päätökseen
Dnro YH2/5222/2012
Todistaa Helsingissä ympäristöministeriössä
19.7.2013

Piirtämistekniset mekkinnät ja pohjakartamerkinnät:

---	Kuntaraja	■	Taajama
---	Alueen raja	■	Vesistö
---	Osa-alueen raja	---	Tiestö
---	Kaupungin nimi	+	Raide
KUHMO	Kuntanimi		
Sotkamo	Paikan nimi		
Jämsä	Vesistön nimi		
Ontojärvi			

Kainuun kaupan vaihemaakuntakaava 2030

Maakuntakaavamerkinnot ja -määräykset

MAAKUNTAKAAVA-ALUETTA KOSKEVA YLEISMÄÄRÄYS:

Merkitykseltään seudullisen vähittäiskaupan suuryksikön tai myymäläkeskittymän koon alaraja keskustatoimintojen alueen ulkopuolella:

Päivittäistavarakauppa:

Kajaanin taajamatoimintojen alueella	4000 k-m ²
Taajamatoimintojen alueella	3000 k-m ²
Muulla Kainuussa	2000 k-m ²

Tilaa vaativa erikoistavarakauppa:

Kajaanin taajamatoimintojen alueella	10000 k-m ²
Kuhmon, Paltamon, Sotkamon ja Suomussalmen taajamatoimintojen alueilla	5000 k-m ²
Muulla Kainuussa	3000 k-m ²

Muu erikoistavarakauppa:

Kajaanin taajamatoimintojen alueella	5000 k-m ²
Muulla Kainuussa	3000 k-m ²

Taajamatoimintojen alueella tarkoitetaan Kainuun maakuntakaava 2020:n taajamatoimintojen alueita (A-aluevarausmerkintä ja A -kohdemerkintä).

ALUEVARAUS- JA KOHDEMERKINNÄT

C

KESKUSTATOIMINTOJEN ALUE

Merkinnällä C osoitetaan Kajaanin kaupunkikeskustan keskustatoimintojen alue, johon sijoittuu keskustahakuisia hallinto-, kauppa-, hyvinvointi- ja vapaa-ajan palveluja sekä asumista. Merkinnän C osoittamalle alueelle voidaan sijoittaa vähittäiskaupan suuryksiköitä.

Suunnittelumääräys:

Keskustatoimintojen alueen suunnittelussa ja kaavoituksessa tulee luoda edellytyksiä kaupallisesti ja matkailullisesti vetovoimaisen ja viihtyisän maakunta- ja kaupunkikeskustan kehittymiselle varaamalla alueita tiivistä kaupunkirakentamista ja monipuolisia palveluja varten sekä määrittelemällä korkeatasoisen kaupunkikuvan kehittämisen periaatteet. Yksityiskohtaisemmassa suunnittelussa tulee ottaa huomioon alueen kulttuurihistorialliset arvot ja on pyrittävä minimoimaan kulttuuriympäristöön ja maisemaan kohdistuvat haitalliset vaikutukset.

Alueen suunnittelussa tulee kiinnittää erityistä huomiota jalankulun ja pyöräilyn sekä julkisen liikenteen järjestelyjen toimivuuteen.

Alueelle sijoittuvan vähittäiskaupan suuryksiköiden enimmäiskerrosalaa ei rajoiteta maakuntakaavalla.

C-1

KESKUSTATOIMINTOJEN ALUE

Merkinnällä C-1 osoitetaan Kajaanin kaupunkikeskustan keskustatoimintojen alue, johon sijoittuu keskustahakuisia hallinto-, kauppa-, opetus-, hyvinvointi- ja vapaa-ajan palveluja, urheilu- ja virkistysalueita sekä asumista.

Suunnittelumääräys:

Keskustatoimintojen alueen suunnittelussa ja kaavoituksessa tulee luoda edellytyksiä kaupallisesti ja matkailullisesti vetovoimaisen ja viihtyisän maakunta- ja kaupunkikeskustan kehittymiselle varaamalla alueita tiivistä kaupunkirakentamista ja monipuolisia palveluja varten sekä määrittelemällä korkeatasoisen kaupunkikuvan kehittämisen periaatteet. Yksityiskohtaisemmassa suunnittelussa tulee ottaa huomioon alueen kulttuurihistorialliset arvot ja on pyrittävä minimoimaan kulttuuriympäristöön ja maisemaan kohdistuvat haitalliset vaikutukset.

Alueen suunnittelussa tulee kiinnittää erityistä huomiota jalankulun ja pyöräilyn sekä julkisen liikenteen järjestelyjen toimivuuteen.

Alueelle ei saa sijoittaa merkitykseltään seudullista vähittäiskaupan suuryksikköä.



KESKUSTATOIMINTOJEN ALUE

Merkinnällä C osoitetaan Kuhmon, Sotkamon ja Suomussalmen keskustahakuisten palvelujen, hallinnon ja asumisen alueita niihin liittyvine liikennealueineen. Keskustatoimintojen alueiden yksityiskohtaisempi raja- ja laajuus tehdään kuntakaavoituksella. Kohdemerkinnällä C osoitetulle keskustatoimintojen alueelle voidaan sijoittaa vähittäiskaupan suuryksiköitä.

Suunnittelumääräys:

Keskustatoimintojen alueen suunnittelussa ja kaavoituksessa on kiinnitettävä erityistä huomiota alueen rajautumiseen muuhun taajamaan nähden, palvelujen saavutettavuuteen, kevyen liikenteen toimintamahdollisuuksiin, liikennejärjestelyihin sekä keskusta-alueen taajamakuvaan. Yksityiskohtaisemmassa suunnittelussa tulee ottaa huomioon alueen kulttuurihistorialliset arvot ja on pyrittävä minimoimaan kulttuuriympäristöön ja maisemaan kohdistuvat haitalliset vaikutukset.

Vähittäiskaupan suuryksiköiden enimmäismitoitus keskustatoimintojen alueilla on seuraava: Kuhmon keskustatoimintojen alue, enimmäismitoitus 15000 k-m²; Sotkamon keskustatoimintojen alue, enimmäismitoitus 20000 k-m²; Suomussalmen keskustatoimintojen alue, enimmäismitoitus 15000 k-m².



TILAA VAATIVAN VÄHITTÄISKAUPAN SUURYKSIKKÖ

Merkinnällä km-tv osoitetaan merkitykseltään seudullinen tilaa vaativan vähittäiskaupan suuryksikkö tai myymäläkeskittymä, joka kaupan laatu huomioon ottaen voi perustellusta syystä sijoittua myös keskustatoimintojen alueiden ulkopuolelle. Tilaa vaativan erikoistavaran kauppaan kuuluu huonekalu- ja sisustustarvikekauppa, kodintekniikkakauppa, maatalouskauppa, matkailuvaunujen kauppa, moottoriajoneuvojen sekä niiden varaosien ja tarvikkeiden kauppa, puutarhakauppa, rauta- ja rakennustarvikekauppa, rengaskauppa sekä vene- ja veneilytarvikkeiden kauppa.

Suunnittelumääräys:

Alueelle voidaan sijoittaa sellaista paljon tilaa vaativan erikoistavaran vähittäiskauppaa tai muuta erikoiskauppaa, joka ei kaupan laatu huomioon ottaen sovellu sijoitettavaksi keskustatoimintojen alueelle. Alueelle ei saa sijoittaa merkitykseltään seudullista keskustahakuista erikoiskauppaa.

Tilaa vaativan vähittäiskaupan suuryksiköiden kaupan laatu, mitoitus ja tarkempi sijoittuminen tulee suunnitella siten, etteivät ne yksin tai yhdessä muiden hankkeiden kanssa muodosta merkittäviä haitallisia vaikutuksia keskusta-alueiden kaupallisiin palveluihin ja niiden kehittämiseen.

Yksityiskohtaisemmassa suunnittelussa tulee kiinnittää erityistä huomiota alueiden saavutettavuuteen jalankulun ja pyöräilyn sekä julkisen liikenteen järjestelyjen avulla. Kuhmon km-tv -aluetta koskevassa yksityiskohtaisemmassa suunnittelussa tulee ottaa huomioon Kuhmon kirkon ja Pajakkakosken alueen kulttuurihistorialliset arvot ja on pyrittävä minimoimaan kulttuuriympäristöön ja maisemaan kohdistuvat haitalliset vaikutukset.

Kajaanin Kauppapuiston km-tv -alueelle saa sijoittaa enintään 1500 k-m² päivittäistavarakauppaa.

Kajaanin Petäisenrannan ja Timperintien sekä Kuhmon keskustan eteläpuolisen alueen km-tv -alueille saa sijoittaa yksikkökooltaan enintään 400 k-m²:n päivittäistavarakauppamyymälän.

Sotkamon Hirvenniemen ja Nurmestien väliselle km-tv -alueelle ei saa sijoittaa uutta merkitykseltään seudullista päivittäistavarakauppaa.

Tilaa vaativan vähittäiskaupan suuryksiköiden tai myymäläkeskittymän enimmäismitoitus on seuraava:

Kaupunki/kunta	Alue	Merkintä	Enimmäismitoitus
Kajaani	Kauppapuisto	km-tv	40 000 k-m ²
Kajaani	Petäisenranta	km-tv	35 000 k-m ²
Kajaani	Timperintie	km-tv	25 000 k-m ²
Kuhmo	Keskustan eteläp. alue	km-tv	10 000 k-m ²
Sotkamo	Hirvenniemen ja Nurmestien välinen alue	km-tv	25 000 k-m ²

Enimmäismitoitus sisältää myös pienet kaupan yksiköt. Enimmäismitoitukseen lasketaan mukaan sekä olemassa olevat että uusi kerrosala.

Kainuun tuulivoimamaakuntakaava

Maakuntakaavamerkinntät ja -määräykset

MAAKUNTAKAAVA-ALUETTA KOSKEVAT YLEISMÄÄRÄYKSET

TUULIVOIMALOIDEN RAKENTAMINEN

Yleisiä suunnittelumääräyksiä:

Maakuntakaavassa osoitettujen tuulivoimaloiden alueiden ulkopuolelle voidaan toteuttaa tuulivoimarakentamista, mikäli se ei ole merkitykseltään seudullista.

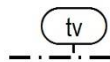
Tuulivoimarakentamista suunniteltaessa tuulivoimalat tulee sijoittaa luonnonsuojelualueiden, Natura 2000 -verkoston alueiden, vedenhankinnan kannalta tärkeiden pohjavesialueiden, harjajensuojeluohjelman alueiden, maakuntakaavan virkistysalueiden sekä valtakunnallisesti arvokkaiden maisema-alueiden ja rakennettujen kulttuuriympäristöjen ulkopuolelle.

Tuulivoimarakentamista suunniteltaessa on otettava huomioon ko. tuulivoimahankkeen sekä eri tuulivoimahankkeiden yhteisvaikutukset erityisesti asutukseen, maisemaan, linnustoon, luonnon monimuotoisuuteen ja kulttuuriperintöön sekä pyrittävä ehkäisemään haitallisia vaikutuksia.

Tuulivoimarakentamisen yksityiskohtaisemmassa suunnittelussa tulee varmistaa, ettei tuulivoimarakentamisesta aiheudu asutukselle merkittäviä melu- tai välkevaikutuksia.

Tuulivoimarakentamisen yksityiskohtaisemmassa suunnittelussa tulee ottaa huomioon puolustusvoimien lakisääteisen aluevalvontatehtävän, lentoliikenteen, liikenneväylien sekä arkeologisen kulttuuriperinnön ja luonnonsuojelulla suojeltujen kohteiden edellyttämät rajoitteet tuulivoimarakentamiselle ja pyytää lausunnot asianomaisilta viranomaisilta.

ALUEEN ERITYISOMINAISUUTTA KUVAAVA MERKINTÄ



TUULIVOIMALOIDEN ALUE

Osa-aluemerkinnällä **tv** osoitetaan alueita, jotka soveltuvat merkitykseltään vähintään seudullisten tuulivoimala-alueiden rakentamiseen. Merkinnällä osoitetaan alueen erityisominaisuutta potentiaalisena tuulivoimatuotantoon soveltuvana alueena. Alueiden päämaankäyttöluokka on kuitenkin muu kuin tuulivoimaenergian tuotanto, yleisimmin maa- ja metsätalous. Maakuntakaavan merkinnöillä ei osoiteta yksittäisten tuulivoimaloiden sijaintia, eikä määritetä alueiden kokonaisvoimalamäärää, alueille sijoitettavien voimaloiden suurinta sallittua korkeutta tai voimalatehoa.

Alueella ei ole voimassa MRL 33.1 §:n mukaista ehdollista rakentamisrajoitusta.

Maakuntakaavan tuulivoimaloiden alueella tarkoitetaan lähtökohtaisesti vähintään kymmenen (10) teollisen kokoluokan voimalan muodostamaa aluetta. Maisemallisesti

herkällä Oulujärven ranta-alueella maakuntakaavaa edellyttävänä tuulivoimaloiden alueen rajana pidetään vähintään viittä (5) teollisen kokoluokan voimalaa, mikäli niiden muodostama tuulivoimaloiden alue sijaitsee kokonaan tai osittain alle 3 kilometrin etäisyydellä Oulujärvestä.

Suunnittelumääräys:

Alueen suunnittelussa tulee turvata puolustusvoimien toimintaedellytykset sekä ottaa erityisesti huomioon puolustusvoimien toiminnasta, kuten tutkajärjestelmistä ja radioyhteyksien turvaamisesta johtuvat rajoitteet.


Alueiden tv-3 Kivivaara-Peuravaara ja tv-13 Lamankangas-Valkeiskangas tuulivoimaloiden sijoittelun ja tuulivoimaloiden määrän suunnittelulla on turvattava alueella todetun rauhoitetun petolintulajin suotuisa suojelutaso.

Alueiden tv-2 Lumivaara, tv-4 Piiparinmäki-Kokkosuo, tv-5 Murtomäki, tv-7 Maaselänkangas, tv-10 Murtiovaara, tv-13 Lamankangas-Valkeiskangas, tv-14 Tuomaanmäki ja tv-15 Ruoholaminlehto suunnittelussa on huolehdittava siitä, että suunnitelma tai hanke yksinään tai yhdessä muiden hankkeiden tai suunnitelmien kanssa tarkasteltuna ei luonnonsuojelulain 65 §:n tarkoittamalla tavalla merkittävästi heikennä Natura 2000 -verkoston alueiden perusteena olevia luonnonarvoja.

Maakuntakaavan toteuttamisessa alueilla tv-1 Iso Tuomivaara, tv-2 Lumivaara, tv-3 Kivivaara-Peuravaara, tv-4 Piiparinmäki-Kokkosuo, tv-5 Murtomäki, tv-7 Maaselänkangas, tv-8 Teerivaara, tv-9 Varsavaara ja tv-11 Kintasmäki-Käreiköngangas ja niiden suunnittelussa on otettava huomioon luontoarvot ja LSL 49 § 1 mom. mukaisesti luontodirektiivin liitteen IV (a) lajit, joiden lisääntymis- ja levähdyspaikkojen hävittäminen ja heikentäminen on kielletty.

Tuulivoimaloiden alueiden tv-1 Iso Tuomivaara, tv-2 Lumivaara ja tv-3 Kivivaara-Peuravaara suunnittelussa on turvattava porotalouden toiminta- ja kehittämisedellytykset sekä pyrittävä ehkäisemään haitallisia vaikutuksia. Toimintojen sijoittamisessa on otettava huomioon poronhoidolle tärkeät alueet. Poronhoitoon olennaisesti vaikuttavia toimenpiteitä suunniteltaessa on valtion maiden osalta neuvoteltava asianomaisen paliskunnan kanssa.

VIIVAMERKINTÄ



PÄÄSÄHKÖJOHDON YHTEYSTARVE

Merkinnällä osoitetaan uusien 110 kV pääsähköjohtojen yhteystarve tuulivoimaloiden alueilta kantaverkon liityntäpisteille. Merkinnät perustuvat vireillä oleviin tuulivoimahankkeisiin. Alueella ei ole voimassa MRL 33.1 §:n mukaista ehdollista rakentamisrajoitusta.

Suunnittelumääräys:

Yksityiskohtaisemmassa suunnittelussa uudet pääsähköjohdot on pyrittävä sijoittamaan samaan tai olemassa olevan johtokäytävän yhteyteen.