

**KAINUUN  
 VAIHEMAAKUNTAKAAVA  
 2030**

Mittakaava 1:250 000



Kauppatie 1  
 87100 Kajaani  
 www.kainuunliitto.fi

**KAINUUN  
 VAIHEMAAKUNTAKAAVA  
 2030**

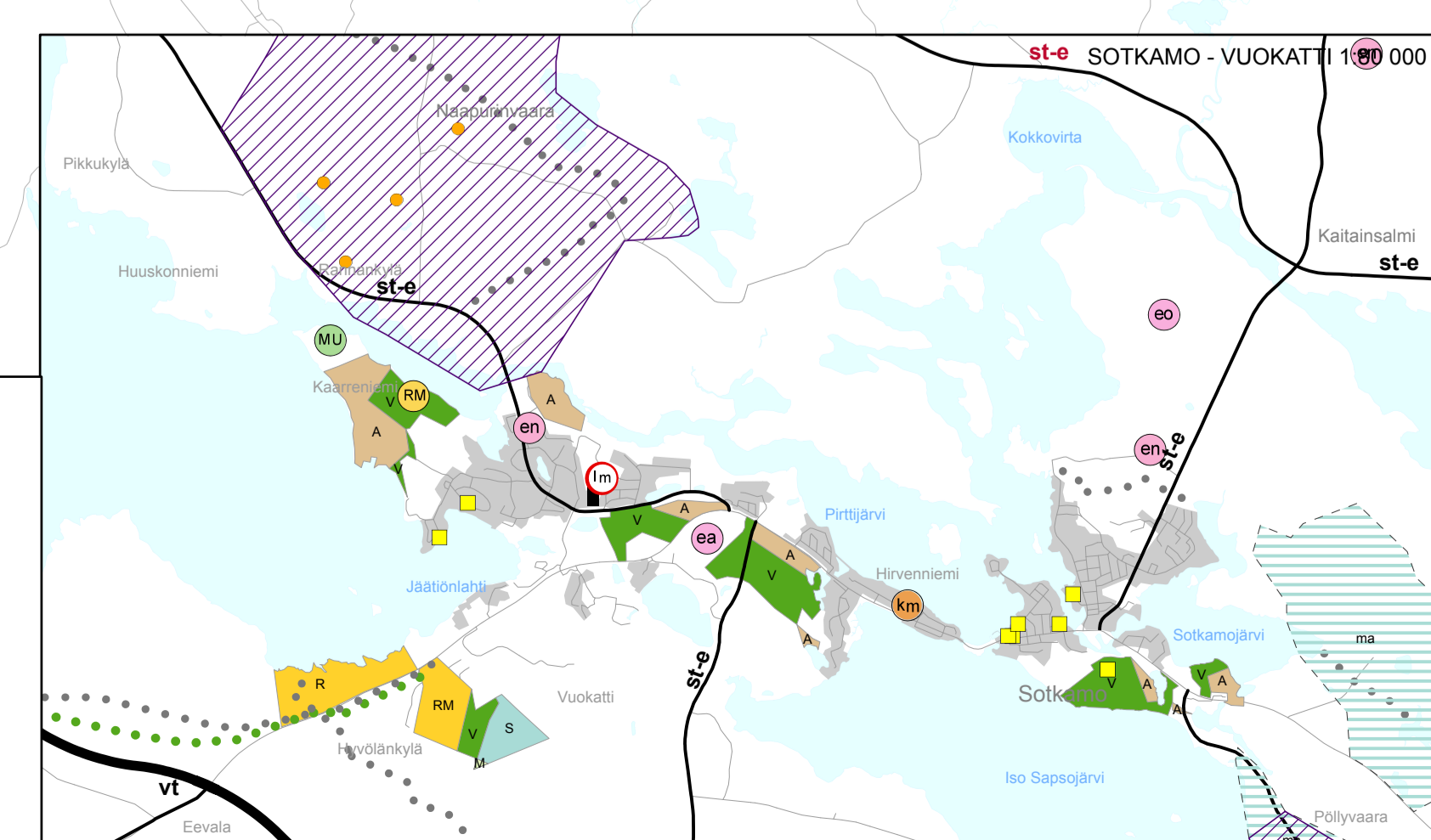
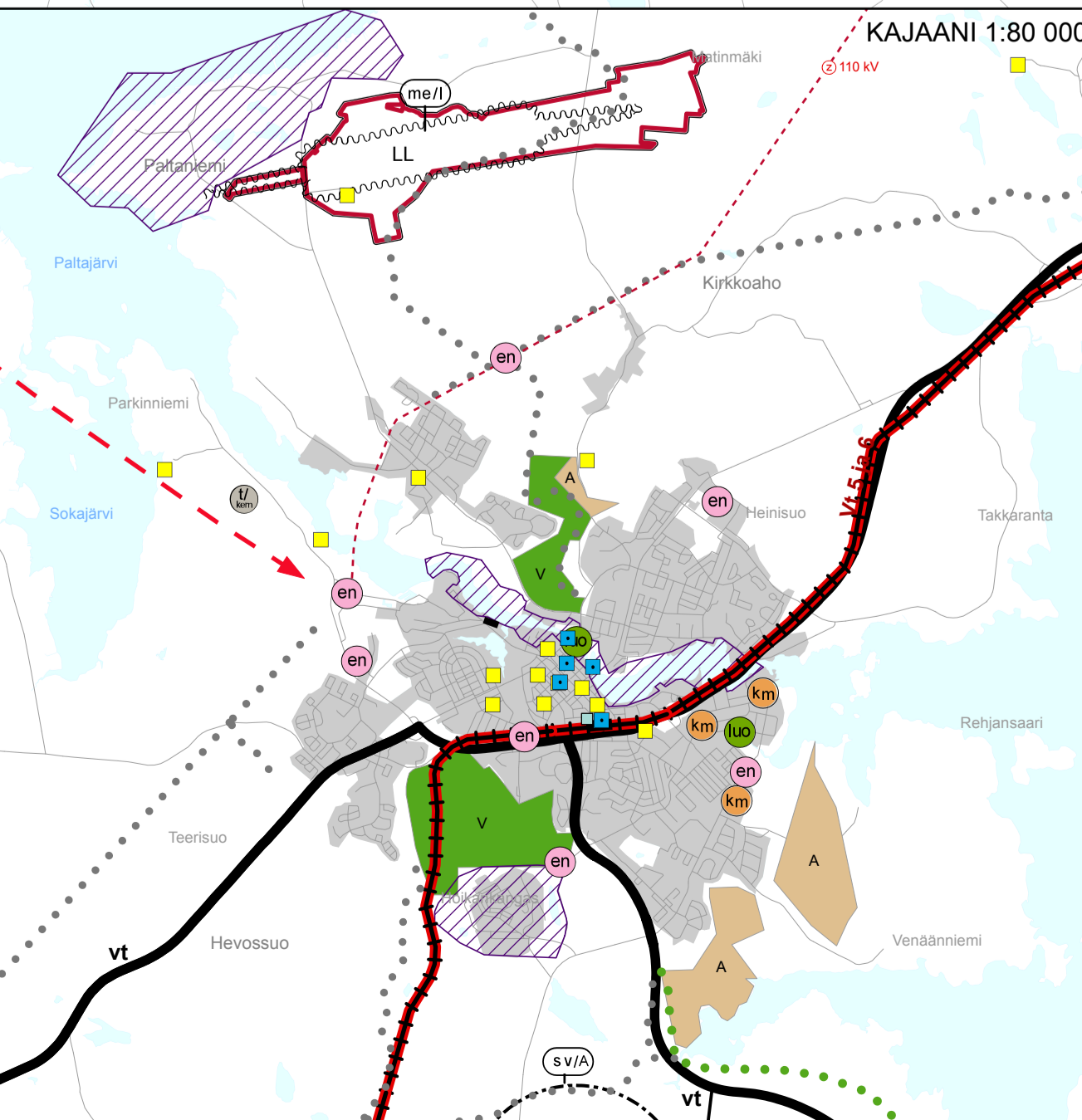
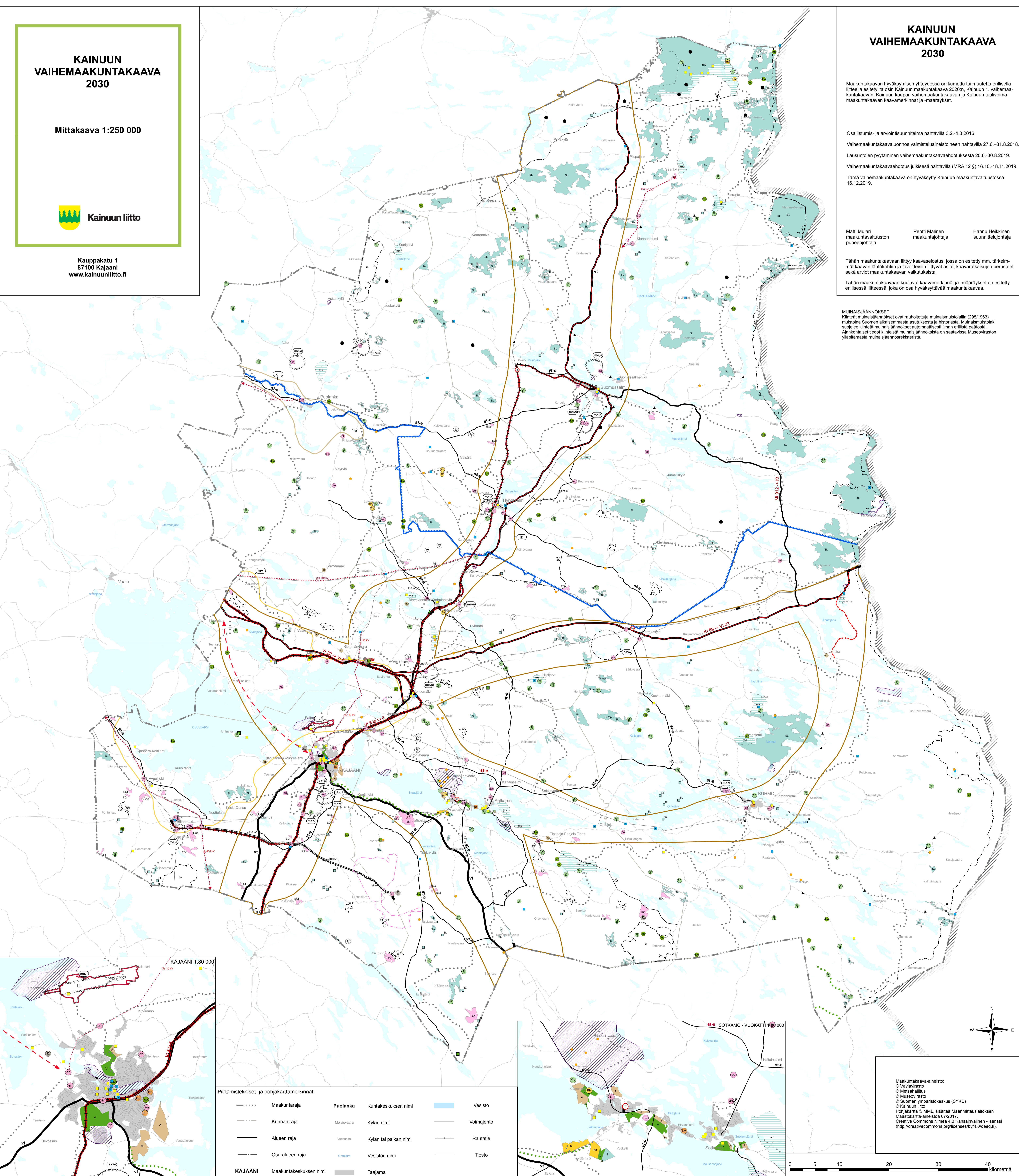
Maakuntakaavan hyväksymisen yhteydessä on kumottu tai muutettu erillisellä liitteellä esitellyillä osin Kainuun maakuntakaava 2020:n, Kainuun 1. vaihemaakuntakaavan, Kainuun kaupan vaihemaakuntakaavan ja Kainuun tuulivoimamaakuntakaavan kaavamerkinnyt ja -määräykset.

Osallistumis- ja arviointisuunnitelma nähtäville 3.2.-4.3.2016  
 Vaihemaakuntakaavaluonnos valmisteluaineistoneen nähtäville 27.6.-31.8.2018.  
 Lausuntojen pyytäminen vaihemaakuntakaavaehdotuksesta 20.6.-30.8.2019.  
 Vaihemaakuntakaavaehdotus julkisesti nähtäville (MRA 12 §) 16.10.-18.11.2019.  
 Tämä vaihemaakuntakaava on hyväksytty Kainuun maakuntavaltuustossa 16.12.2019.

Matti Mulari maakuntavaltuuston puheenjohtaja  
 Pentti Malinen maakuntajohtaja  
 Hannu Heikkinen suunnittelujohtaja

Tähän maakuntakaavaan liittyy kaavaselostus, jossa on esitetty mm. tärkeimmät kaavan lähtökohdat ja tavoitteisiin liittyvät asiat, kaavaratkaisujen perusteet sekä arvot maakuntakaavan vaikutuksista.  
 Tähän maakuntakaavaan kuuluvat kaavamerkinnyt ja -määräykset on esitetty erillisessä liitteessä, joka on osa hyväksyttävää maakuntakaavaa.

**MUINAISJÄÄNNÖKSET**  
 Kinteat muinaisjäännökset ovat rauhoitettuja muinaismuistolaita (295/1963) muotona Suomen aikaisemmasta autuksesta ja historiasta. Muinaismuistolaki suojaa kinteat muinaisjäännökset automaattisesti lainan eristä päätös. Ajankohdattaiset tiedot kinteistä muinaisjäännöksistä on saatavissa Museoviraston ylläpitämästä muinaisjäännöskisteristä.



Piirtämistekniset- ja pohjakarttamerkinnät:

— · · · —	Maakuntaraja	<b>Puolanka</b>	Kuntakeskuksen nimi	— — — —	Vesistö
— · — · —	Kunnan raja	Mosovaara	Kylän nimi	— — — —	Voimajohto
— — — —	Alueen raja	Vuonsa	Kylän tai paikan nimi	— — — —	Rautatie
— · — · —	Osa-alueen raja	Ongelva	Vesistön nimi	— — — —	Tiestö
— — — —	<b>KAJAANI</b>		Maakuntakeskuksen nimi	— — — —	Taajama

Maakuntakaava-aineisto:  
 © Väylävirasto  
 © Metsähallitus  
 © Museovirasto  
 © Suomen ympäristökeskus (SYKE)  
 © Kainuun liitto  
 Pohjakartta © MML, sisältää Maanmittauslaitoksen Maastokartta-aineistoa 07/2017.  
 Creative Commons Nimeä 4.0 Kansainvälinen-lisenssi  
 (http://creativecommons.org/licenses/by/4.0/deed.fi)

